

Avant-projet de règlement grand-ducal portant création-des zones de protection autour du captage d'eau souterraine Kriepsweiren et situées sur les territoires des communes de Junglinster, Niederanven et Steinsel

Vu la loi modifiée du 19 décembre 2008 relative à l'eau et notamment son article 44 (6) ;

Vu le règlement grand-ducal du 13 juillet 2013 relatif aux mesures administratives dans l'ensemble des zones de protection pour les masses d'eau souterraine ou parties de masses d'eau souterraine servant de ressource à la production d'eau destinée à la consommation humaine ;

Vu le règlement grand-ducal du 7 octobre 2002 relatif à la qualité des eaux destinées à la consommation humaine ;

Vu le règlement grand-ducal du 8 juillet 2010 relatif à la protection des eaux souterraines contre la pollution et la détérioration ;

Vu la directive 2000/60/CE du Parlement européen et du Conseil du 23 octobre 2000 établissant un cadre pour une politique communautaire dans le domaine de l'eau ;

Vu la directive 91/676/CEE du Conseil du 12 décembre 1991 concernant la protection des eaux contre la pollution par les nitrates à partir de sources agricoles ;

Vu les avis de la Chambre d'Agriculture, de la Chambre de Commerce et de la Chambre des Métiers ;

Notre Conseil d'Etat entendu ;

Sous le rapport de Notre Ministre de l'Intérieur et à la Grande Région et après délibération du Gouvernement en conseil ;

Arrêtons :

Art.1^{er}. Sont créées sur le territoire de la commune de Niederanven les zones de protection autour du captage d'eau souterraine Kriepsweiren (code national : SCC-125-01) servant de ressource à la production d'eau destinée à la consommation humaine et exploité par l'Administration Communale de Junglinster.

Art.2. La zone de protection immédiate est formée par les parcelles cadastrales suivantes :
commune de Niederanven, section E de Grengewald:
10/340, 10/448 (partie)

La zone de protection rapprochée est formée par les parcelles cadastrales suivantes :

commune de Junglinster, section RB de Gonderange :

381/1905, 381/1906, 383 (partie)

commune de Niederanven, section E de Grengewald :

10/448 (partie), 10/291 (partie)

La zone de protection éloignée est formée par les parcelles cadastrales suivantes :

commune de Junglinster, section RB de Gonderange :

383 (partie), 383/2

commune de Junglinster, section JD de Bourglinster :

899, 895/1048, 898/1071, 898/1072

commune de Niederanven, section E de Grengewald:

10/291 (partie), 10/194, 10/297, 10,298, 10/450 (partie)

commune de Steinsel, section C de Heisdorf

1308/16 (partie), 1307/15 (partie)

Les espaces sont délimités sur le plan annexé.

Art.3. Outre les restrictions prévues au règlement grand-ducal du 13 juillet 2013 relatif aux mesures administratives dans l'ensemble des zones de protection pour les masses d'eau souterraine ou parties de masses d'eau souterraine servant de ressource à la protection d'eau destinée à la consommation humaine les règles suivantes sont applicables dans les zones de protection rapprochée et éloignée:

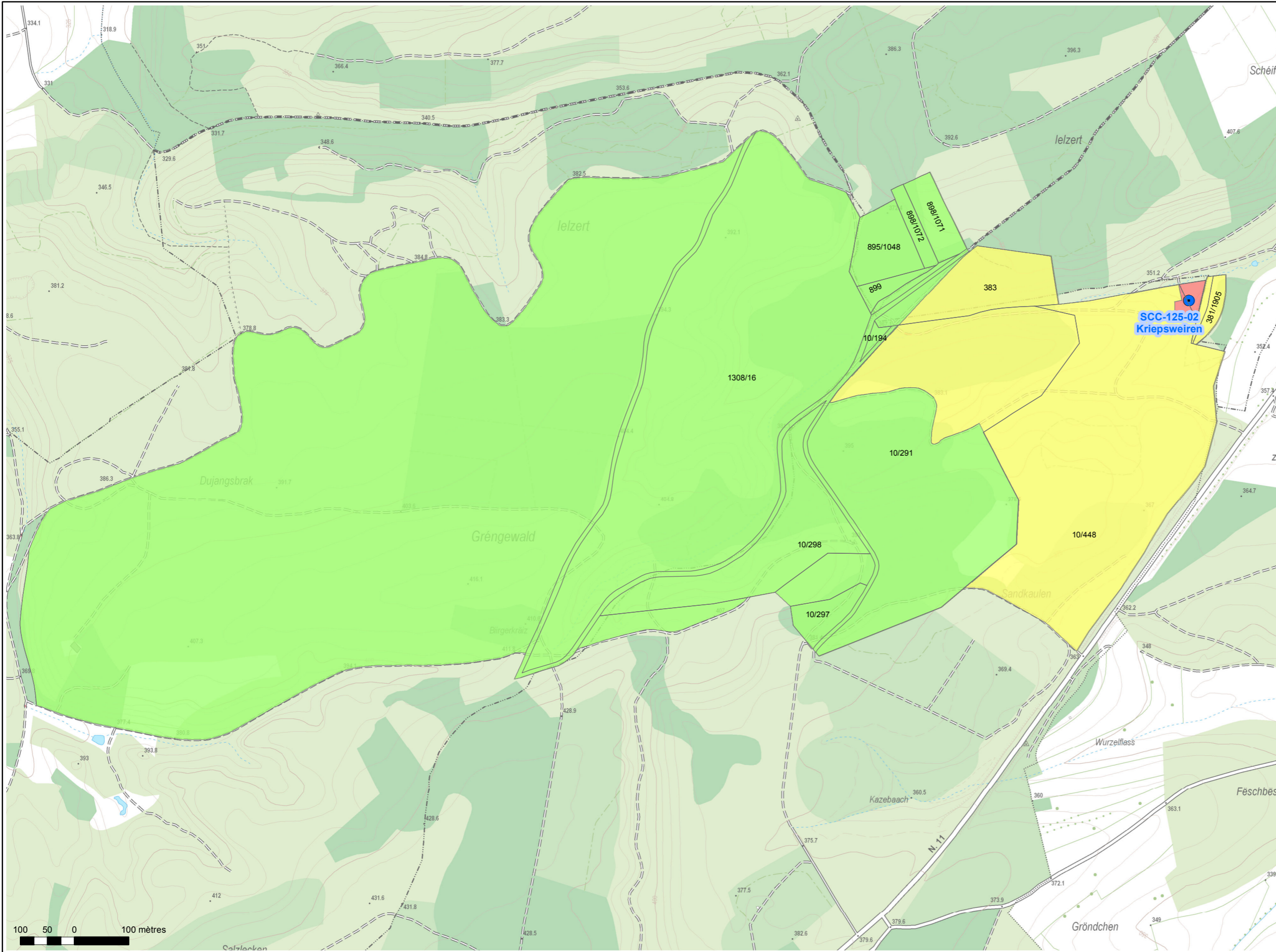
- (1) L'accès aux chemins forestiers est réservé aux engins utilisés dans le cadre de travaux d'entretien et d'exploitation forestière. Des barrières de protection sont à installer aux entrées de chemins.
- (2) Le ravitaillement et l'entretien d'engins utilisés dans le cadre de travaux forestier est interdit.
- (3) L'aménagement des chemins forestiers est à réaliser de manière à éviter une évacuation des eaux de pluies favorisant une infiltration préférentielle et ponctuelle en direction du captage de source Kriepsweiren.

Art.4. Un programme de mesures conformément à l'article 44 (10) de la loi modifiée du 19 décembre 2008 relative à l'eau doit être établi dans les deux ans qui suivent l'entrée en vigueur du présent règlement grand-ducal. Ce programme doit comprendre une proposition détaillée des mesures visées par le présent règlement grand-ducal, ainsi que du règlement grand-ducal du 13 juillet 2013 relatif aux mesures administratives dans l'ensemble des zones de protection pour les masses d'eau souterraine ou parties de masses d'eau souterraine servant de ressource à la protection d'eau destinée à la consommation humaine y compris une estimation des coûts, ainsi qu'une identification des mesures prioritaires.

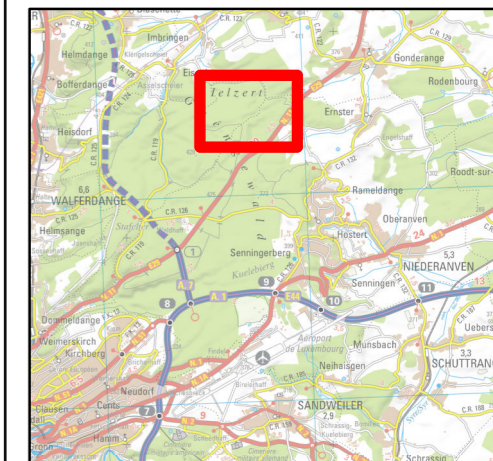
Art. 5. Les établissements visés par l'annexe I du règlement grand-ducal du 13 juillet 2013 relatif aux mesures administratives dans l'ensemble des zones de protection pour les masses d'eau souterraine ou parties de masses d'eau souterraine servant de ressource à la protection d'eau destinée à la consommation humaine qui sont en exploitation au moment de l'entrée en vigueur du présent règlement, doivent introduire une demande d'autorisation conformément à l'article 23, paragraphe q) de la loi modifiée du 19 décembre 2008 relative à l'eau au plus tard six mois après l'entrée en vigueur du présent règlement grand-ducal.

Art.6. Conformément à l'article 6 du règlement grand-ducal du 13 juillet 2013 relatif aux mesures administratives dans l'ensemble des zones de protection pour les masses d'eau souterraine ou parties de masses d'eau souterraine servant de ressource à la production d'eau destinée à la consommation humaine, un contrôle de qualité est à réaliser au niveau du point de captage. La fréquence de prélèvement est fixée à quatre fois par an. Les paramètres à analyser seront définis dans le programme de mesure cité dans l'article 4 du présent règlement grand-ducal.

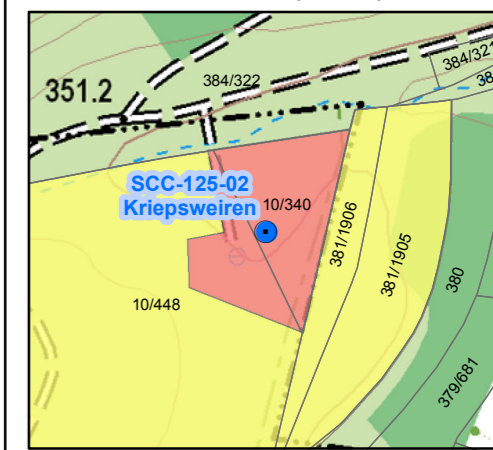
Art. 7. Notre Ministre de l'Intérieur et à la Grande Région est chargé de l'exécution du présent règlement qui sera publié au Mémorial



Plan d'orientation



Détail de la zone de protection immédiate (zone I)



Légende

- Source captée
- Zones de protection**
- Zone de protection immédiate (zone I)
- Zone de protection rapprochée (zone II)
- Zone de protection éloignée (zone III)

OBJET: ANNEXE I

PROJET: CREATION DES ZONES DE PROTECTION AUTOUR DU CAPTAGE D'EAU SOUTERRAINE KRIEPSWEIREN

© Données topographiques, cartographiques et cadastrales: Adm. du Cadastre et de la Topographie. Droits réservés à l'Etat du Grand-Duché de Luxembourg (2006)

Embedded Secure Document

The file <http://www.legilux.public.lu/leg/a/archives/2013/0141/a141.pdf> is a secure document that has been embedded in this document. Double click the pushpin to view.

