

Bauwerk (ID): 002\_0323\_DV\_01

Gewässer: Syr

OWK: I-3.1

**Identifikation und Lage**

Bauwerk (ID)	002_0323_DV_01
OWK	I-3.1
Gewässername	Syr
X-Koordinate (Anfang, Unterwasser)	83.248
Y-Koordinate (Anfang, Unterwasser)	69.705
X-Koordinate (Ende, Oberwasser)	83.248
Y-Koordinate (Ende, Oberwasser)	69.701
Kartierungsabschnitt (Anfang)	002_0323
Stationierung [m] im Abschnitt (Anfang)	80
Kartierungsabschnitt (Ende)	002_0323
Stationierung [m] im Abschnitt (Ende)	84
Lage	Land
Erhebungsdatum	03.12.2019
Kartierer*in	Sven Holl

**Foto: Anfang (Unterwasser)****Charakterisierung**

Bauwerkstyp	Durchlass
Profilart	Kastenprofil
Zustand	baufällig
Länge [m]	4,00
Breite [m]	1,50
Höhe [m]	1,00
Einengung des Querprofils [%]	0
Wanderweg-Tiefe (Minimum) [m]	0,15
Sohlbeschaffenheit (Substratauflage)	>10 cm Sedimentauflage
Wassertiefe unterhalb	nicht ausreichend
Niveaudifferenz (unten) [m]	0,00
Niveaudifferenz (oben) [m]	0,40
Rückstau [m]	kein

**Foto: Ende (Oberwasser)****Bewertung der Durchgängigkeit****Durchgängigkeit für Fische**

aufwärts	nicht durchgängig (Klasse 5)
abwärts	eingeschränkt durchgängig (Klasse 3)
Gesamtbewertung Fische	Klasse 4

**Durchgängigkeit für Sedimente**

Geschiebe	temporär/leicht eingeschränkt (Klasse 2)
Schwabstoffe	temporär/leicht eingeschränkt (Klasse 2)
Morphodynamik	Standort teilweise beeinträchtigt (Klasse 3)
Gesamtbewertung Sedimente	Klasse 2

**Gesamtbewertung Durchgängigkeit: Klasse 4**

Anmerkung

-

**Hinweise**

Die Bewertungen der Durchgängigkeit basieren auf den o.g. Parametern des Bauwerks. Die Klassifizierung erfolgt anhand einer fünfstufigen Skala von Klasse 1 bis 5. Bauwerke der Klassen 3, 4 oder 5 sind als signifikante Belastungen der Durchgängigkeit eingestuft.

Die Bewertung der Durchgängigkeit für Fische stellt eine allgemeine Einschätzung der Durchwanderbarkeit des Bauwerks dar. Die spezifischen Ansprüche der Leit- und Begleitfischarten der jeweiligen Fischregion werden dabei nicht berücksichtigt. Die Bewertung der Durchgängigkeit für Sedimente beruht auf dem Verfahren "Bewertung der Durchgängigkeit von Fließgewässern für Sedimente" der LAWA (2017).









Die Gesamtbewertung der Durchgängigkeit aus der maximalen bzw. negativeren Klasse der beiden Teilbewertungen.

**Maßnahme im Luxemburgischen Maßnahmenprogramm (LuxMaPro) des 3. WRRL-Bewirtschaftungsplans**

LuxMaPro-ID	3714
Maßnahmentyp	HY DU.02 - Wiederherstellung der ökologischen Durchgängigkeit - Durchlass/Verrohrung/Überbauung
Maßnahmenbeschreibung	Wiederherstellung der Durchgängigkeit - Durchlass/Verrohrung/Überbauung - Syr - Syren - 2 - bei "Krompecht" (L=4m)

### Durchlässe & Verrohrungen

Gesamtbewertung der Durchgängigkeit

-  Klasse 1
-  Klasse 2
-  Klasse 3
-  Klasse 4
-  Klasse 5
-  Abschnittsgrenze
-  Kilometermarke
-  Fließrichtung

