

Bauwerk (ID): 506_0053_DV_01

Gewässer: Flussweilerbaach

OWK: I-3.3

Identifikation und Lage

Bauwerk (ID)	506_0053_DV_01
OWK	I-3.3
Gewässername	Flussweilerbaach
X-Koordinate (Anfang, Unterwasser)	92.366
Y-Koordinate (Anfang, Unterwasser)	81.107
X-Koordinate (Ende, Oberwasser)	92.379
Y-Koordinate (Ende, Oberwasser)	81.064
Kartierungsabschnitt (Anfang)	506_0053
Stationierung [m] im Abschnitt (Anfang)	37
Kartierungsabschnitt (Ende)	506_0053
Stationierung [m] im Abschnitt (Ende)	85
Lage	Land
Erhebungsdatum	30.04.2019
Kartierer*in	Daniel Foltyn

Foto: Anfang (Unterwasser)**Charakterisierung**

Bauwerkstyp	Verrohrung
Profilart	Kreisprofil
Zustand	intakt
Länge [m]	48,00
Breite [m]	1,00
Höhe [m]	1,00
Einengung des Querprofils [%]	10
Wanderweg-Tiefe (Minimum) [m]	0,05
Sohlbeschaffenheit (Substratauflage)	geringe Sedimentauflage (<10 cm)
Wassertiefe unterhalb	ausreichend
Niveaudifferenz (unten) [m]	0,00
Niveaudifferenz (oben) [m]	0,00
Rückstau [m]	kein

Foto: Ende (Oberwasser)**Bewertung der Durchgängigkeit****Durchgängigkeit für Fische**

aufwärts	eingeschränkt durchgängig (Klasse 3)
abwärts	eingeschränkt durchgängig (Klasse 3)
Gesamtbewertung Fische	Klasse 3

Durchgängigkeit für Sedimente

Geschiebe	mäßig eingeschränkt (Klasse 3)
Schwefstoffe	temporär/leicht eingeschränkt (Klasse 2)
Morphodynamik	Standort insgesamt beeinträchtigt (Klasse 4)
Gesamtbewertung Sedimente	Klasse 3

Gesamtbewertung Durchgängigkeit: Klasse 3

Anmerkung

-

Hinweise

Die Bewertungen der Durchgängigkeit basiert auf den o.g. Parametern des Bauwerks. Die Klassifizierung erfolgt anhand einer fünfstufigen Skala von Klasse 1 bis 5. Bauwerke der Klassen 3, 4 oder 5 sind als signifikante Belastungen der Durchgängigkeit eingestuft.

Die Bewertung der Durchgängigkeit für Fische stellt eine allgemeine Einschätzung der Durchwanderbarkeit des Bauwerks dar. Die spezifischen Ansprüche der Leit- und Begleitfischarten der jeweiligen Fischregion werden dabei nicht berücksichtigt. Die Bewertung der Durchgängigkeit für Sedimente beruht auf dem Verfahren "Bewertung der Durchgängigkeit von Fließgewässern für Sedimente" der LAWA (2017).









Die Gesamtbewertung der Durchgängigkeit aus der maximalen bzw. negativeren Klasse der beiden Teilbewertungen.

Maßnahme im Luxemburgischen Maßnahmenprogramm (LuxMaPro) des 3. WRRL-Bewirtschaftungsplans

LuxMaPro-ID	3922
Maßnahmentyp	HY DU.02 - Wiederherstellung der ökologischen Durchgängigkeit - Durchlass/Verrohrung/Überbauung
Maßnahmenbeschreibung	Wiederherstellung der Durchgängigkeit - Durchlass/Verrohrung/Überbauung - Flussweilerbaach - Flaxweiler - bei Fussballplatz (L=48m)

Durchlässe & Verrohrungen

Gesamtbewertung der Durchgängigkeit

-  Klasse 1
-  Klasse 2
-  Klasse 3
-  Klasse 4
-  Klasse 5
-  Abschnittsgrenze
-  Kilometermarke
-  Fließrichtung

