

Bauwerk (ID): 180_0024_DV_01

Gewässer: Harelerbaach

OWK: III-4.a

Identifikation und Lage

Bauwerk (ID)	180_0024_DV_01
OWK	III-4.a
Gewässername	Harelerbaach
X-Koordinate (Anfang, Unterwasser)	52.311
Y-Koordinate (Anfang, Unterwasser)	113.441
X-Koordinate (Ende, Oberwasser)	52.308
Y-Koordinate (Ende, Oberwasser)	113.448
Kartierungsabschnitt (Anfang)	180_0024
Stationierung [m] im Abschnitt (Anfang)	2
Kartierungsabschnitt (Ende)	180_0024
Stationierung [m] im Abschnitt (Ende)	10
Lage	Land
Erhebungsdatum	14.11.2019
Kartierer*in	Sven Holl

Foto: Anfang (Unterwasser)**Charakterisierung**

Bauwerkstyp	Durchlass
Profilart	Kastenprofil
Zustand	intakt
Länge [m]	8,00
Breite [m]	0,25
Höhe [m]	0,25
Einengung des Querprofils [%]	40
Wanderweg-Tiefe (Minimum) [m]	0,05
Sohlbeschaffenheit (Substratauflage)	nicht erkennbar
Wassertiefe unterhalb	nicht ausreichend
Niveaudifferenz (unten) [m]	0,15
Niveaudifferenz (oben) [m]	0,00
Rückstau [m]	kein

Foto: Ende (Oberwasser)**Bewertung der Durchgängigkeit****Durchgängigkeit für Fische**

aufwärts	eingeschränkt durchgängig (Klasse 3)
abwärts	eingeschränkt durchgängig (Klasse 3)
Gesamtbewertung Fische	Klasse 3

Hinweise

Die Bewertungen der Durchgängigkeit basiert auf den o.g. Parametern des Bauwerks. Die Klassifizierung erfolgt anhand einer fünfstufigen Skala von Klasse 1 bis 5. Bauwerke der Klassen 3, 4 oder 5 sind als signifikante Belastungen der Durchgängigkeit eingestuft.

Durchgängigkeit für Sedimente

Geschiebe	mäßig eingeschränkt (Klasse 3)
Schwefstoffe	temporär/leicht eingeschränkt (Klasse 2)
Morphodynamik	Standort teilweise beeinträchtigt (Klasse 3)
Gesamtbewertung Sedimente	Klasse 3

Die Bewertung der Durchgängigkeit für Fische stellt eine allgemeine Einschätzung der Durchwanderbarkeit des Bauwerks dar. Die spezifischen Ansprüche der Leit- und Begleitfischarten der jeweiligen Fischregion werden dabei nicht berücksichtigt. Die Bewertung der Durchgängigkeit für Sedimente beruht auf dem Verfahren "Bewertung der Durchgängigkeit von Fließgewässern für Sedimente" der LAWA (2017).

Gesamtbewertung Durchgängigkeit: Klasse 3

Die Gesamtbewertung der Durchgängigkeit aus der maximalen bzw. negativeren Klasse der beiden Teilbewertungen.






Anmerkung: Profilart oberhalb nicht erkennbar. Gewässer fließt "unter" eine Betonwand




Maßnahme im Luxemburgischen Maßnahmenprogramm (LuxMaPro) des 3. WRRL-Bewirtschaftungsplans

LuxMaPro-ID	3794
Maßnahmentyp	HY DU.02 - Wiederherstellung der ökologischen Durchgängigkeit - Durchlass/Verrohrung/Überbauung
Maßnahmenbeschreibung	Wiederherstellung der Durchgängigkeit - Durchlass/Verrohrung/Überbauung - Walterbaach - Tarchamps - Gossa (L=8m)

Durchlässe & Verrohrungen

Gesamtbewertung der Durchgängigkeit

-  Klasse 1
-  Klasse 2
-  Klasse 3
-  Klasse 4
-  Klasse 5

-  Abschnittsgrenze
-  Kilometermarke
-  Fließrichtung

