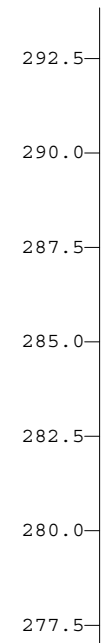
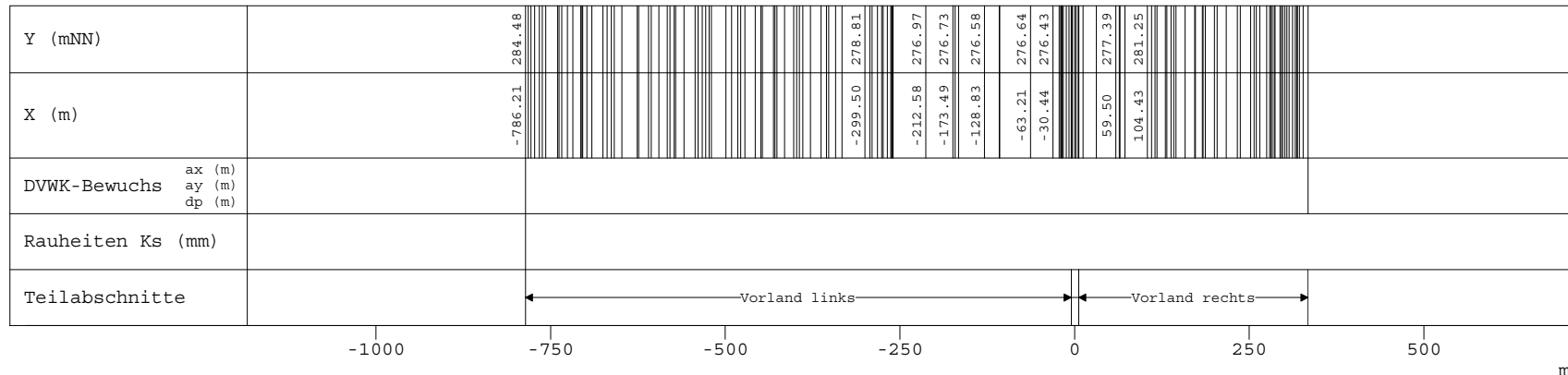


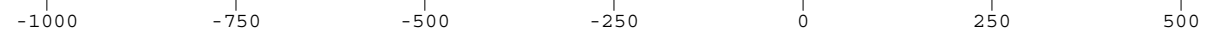
mNN



275.0



WSP [mNN]	Q [m³/s]
HQExtrem	
276.82	39.36
HQ100	
276.69	28.11
HQ50	
276.65	24.89
HQ25	
276.61	22.51
HQ10	
276.56	20.13



m

Alzette, Querprofile
 Projekt: Gefahrenatlas Mosel / Juni 2013

Profil-Nr. 1261800
 Modell-km 61.782
 X-Maßstab 1 : 10000
 Y-Maßstab 1 : 200
 Gewässer-km AGE -

Beauftragt durch

MINISTÈRE DE L'INTÉRIEUR
 ET À LA GRANDE RÉGION
 Administration de la gestion de l'eau

Bearbeitet durch

Ernst **Basler + Partner**
ERSA s.à r.l.
 Hydrotec
 Ingenieurgesellschaft für Wasser und Umwelt mbH