

Bauwerk (ID): 558_0085_DV_01

Gewässer: Drosbech

OWK: VI-4.1.2

Identifikation und Lage

Bauwerk (ID)	558_0085_DV_01
OWK	VI-4.1.2
Gewässername	Drosbech
X-Koordinate (Anfang, Unterwasser)	72.563
Y-Koordinate (Anfang, Unterwasser)	70.243
X-Koordinate (Ende, Oberwasser)	72.512
Y-Koordinate (Ende, Oberwasser)	70.211
Kartierungsabschnitt (Anfang)	558_0085
Stationierung [m] im Abschnitt (Anfang)	39
Kartierungsabschnitt (Ende)	558_0085
Stationierung [m] im Abschnitt (Ende)	100
Lage	Ortslage
Erhebungsdatum	23.01.2020
Kartierer*in	Johanna Reineke

Foto: Anfang (Unterwasser)**Charakterisierung**

Bauwerkstyp	Überbauung
Profilart	Kreisprofil
Zustand	intakt
Länge [m]	61,00
Breite [m]	1,00
Höhe [m]	1,00
Einengung des Querprofils [%]	10
Wanderweg-Tiefe (Minimum) [m]	0,10
Sohlbeschaffenheit (Substratauflage)	geringe Sedimentauflage (<10 cm)
Wassertiefe unterhalb	ausreichend
Niveaudifferenz (unten) [m]	0,00
Niveaudifferenz (oben) [m]	0,00
Rückstau [m]	kein

Foto: Ende (Oberwasser)**Bewertung der Durchgängigkeit****Durchgängigkeit für Fische**

aufwärts	eingeschränkt durchgängig (Klasse 3)
abwärts	eingeschränkt durchgängig (Klasse 3)
Gesamtbewertung Fische	Klasse 3

Durchgängigkeit für Sedimente

Geschiebe	temporär/leicht eingeschränkt (Klasse 2)
Schwefstoffe	temporär/leicht eingeschränkt (Klasse 2)
Morphodynamik	Gewässer über Standort hinaus beeinträchtigt (Klasse 5)
Gesamtbewertung Sedimente	Klasse 3

Gesamtbewertung Durchgängigkeit: Klasse 3

Anmerkung

-

Hinweise

Die Bewertungen der Durchgängigkeit basiert auf den o.g. Parametern des Bauwerks. Die Klassifizierung erfolgt anhand einer fünfstufigen Skala von Klasse 1 bis 5. Bauwerke der Klassen 3, 4 oder 5 sind als signifikante Belastungen der Durchgängigkeit eingestuft.

Die Bewertung der Durchgängigkeit für Fische stellt eine allgemeine Einschätzung der Durchwanderbarkeit des Bauwerks dar. Die spezifischen Ansprüche der Leit- und Begleitfischarten der jeweiligen Fischregion werden dabei nicht berücksichtigt. Die Bewertung der Durchgängigkeit für Sedimente beruht auf dem Verfahren "Bewertung der Durchgängigkeit von Fließgewässern für Sedimente" der LAWA (2017).









Die Gesamtbewertung der Durchgängigkeit aus der maximalen bzw. negativeren Klasse der beiden Teilbewertungen.

Maßnahme im Luxemburgischen Maßnahmenprogramm (LuxMaPro) des 3. WRRL-Bewirtschaftungsplans

LuxMaPro-ID	3996
Maßnahmentyp	HY DU.02 - Wiederherstellung der ökologischen Durchgängigkeit - Durchlass/Verrohrung/Überbauung
Maßnahmenbeschreibung	Wiederherstellung der Durchgängigkeit - Durchlass/Verrohrung/Überbauung - Drosbech - Leudelage - im Zentrum (L=61m)

Durchlässe & Verrohrungen

Gesamtbewertung der Durchgängigkeit

-  Klasse 1
-  Klasse 2
-  Klasse 3
-  Klasse 4
-  Klasse 5
-  Abschnittsgrenze
-  Kilometermarke
-  Fließrichtung

